



gemeente  
**horst  
aan de  
maas**

*Gemeente* **Venray**



# Samenwerking

## Ervaringen in de praktijk



GeoNovation 





# Voorstellen



**Jolanda Veenema**

Sectiehoofd  
Datamanagement



**Arno Bauhuis**

Beheerder  
GEO-informatie



**Maarten Roeterink**

GIS Specialist



# Inhoud



01

## Venray in kaart

Geonovation zet Venray op de kaart

## Samenwerking

Hoe werken Venray en Horst samen?

02

03

## Escape map

Implementatie  
Kaartviewer in Venray

## AI signalering

Classificeren met  
Kaartviewer

04

# 01 Geonovation en Venray



## 2014 Ondersteuning gemeente Venray

Geoserver en uitslagen verkiezingen op de kaart



## 2023 Venray kiest voor kaartviewer

Gemeente Venray  
69<sup>e</sup> gemeentelijke kaartviewer gebruiker



## 2012 Ontstaan Geonovation

vanuit Ysselsteyn (gemeente Venray)



## 2015-2018, 2021, 2023 Klantdagen

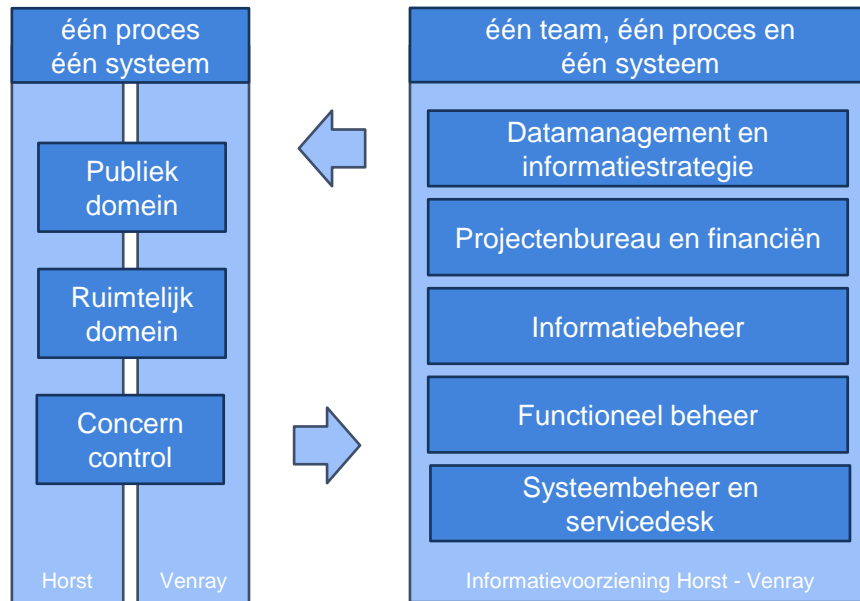
Gehouden in Venray



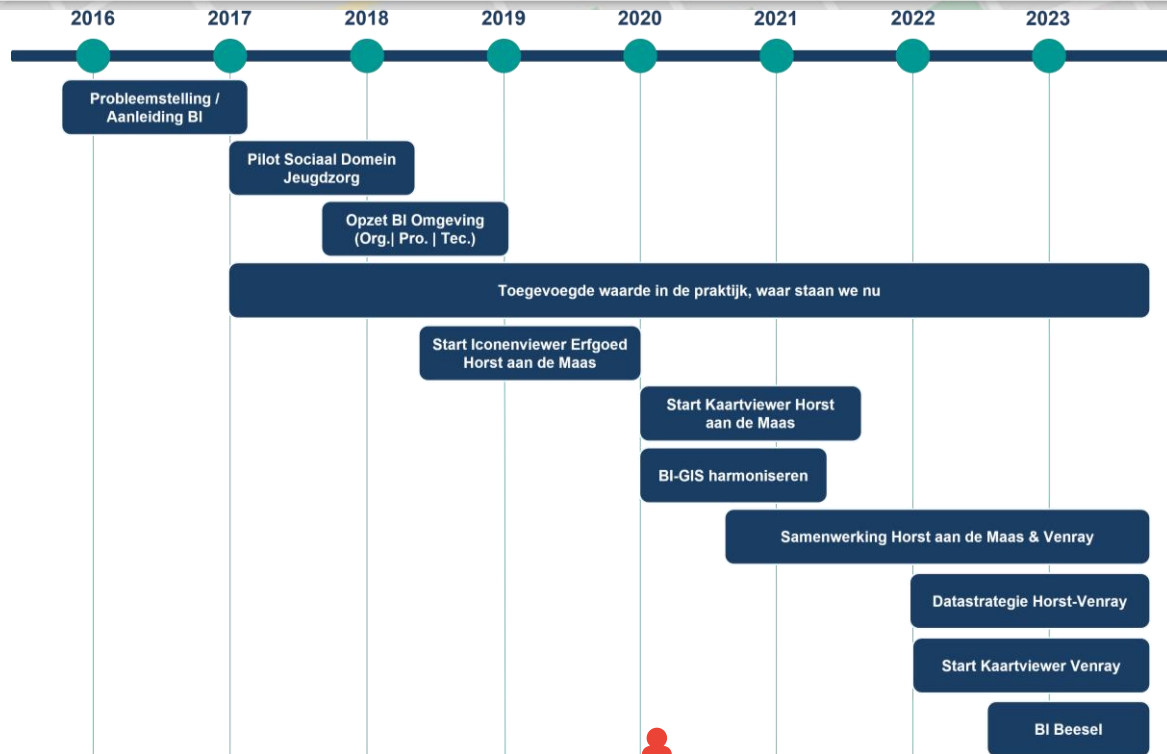
## ☰ 02 Samenwerking Venray/Horst 🔍 | ✕



# ☰ 02 Samenwerking Venray/Horst 🔍 | ✕



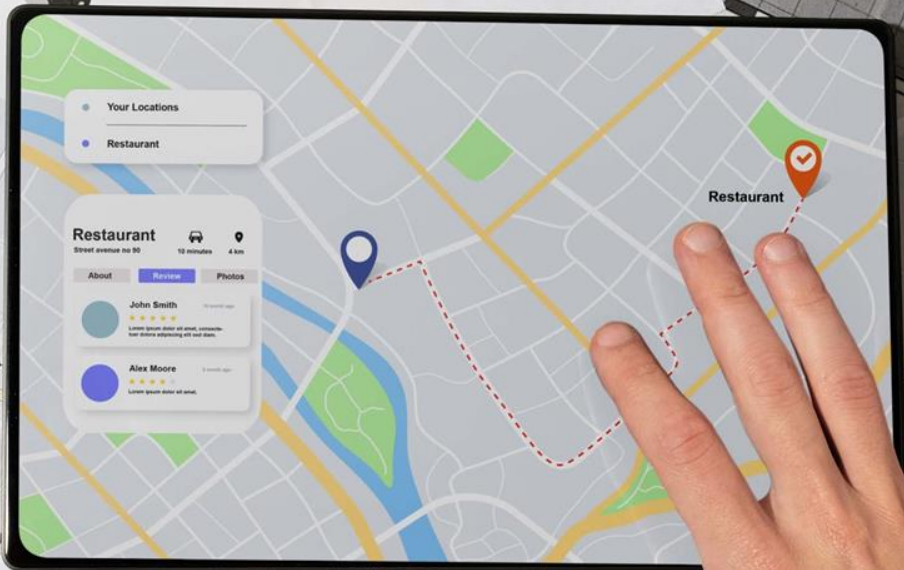
# 02 Samenwerking Venray/Horst








# 03 Escapemap



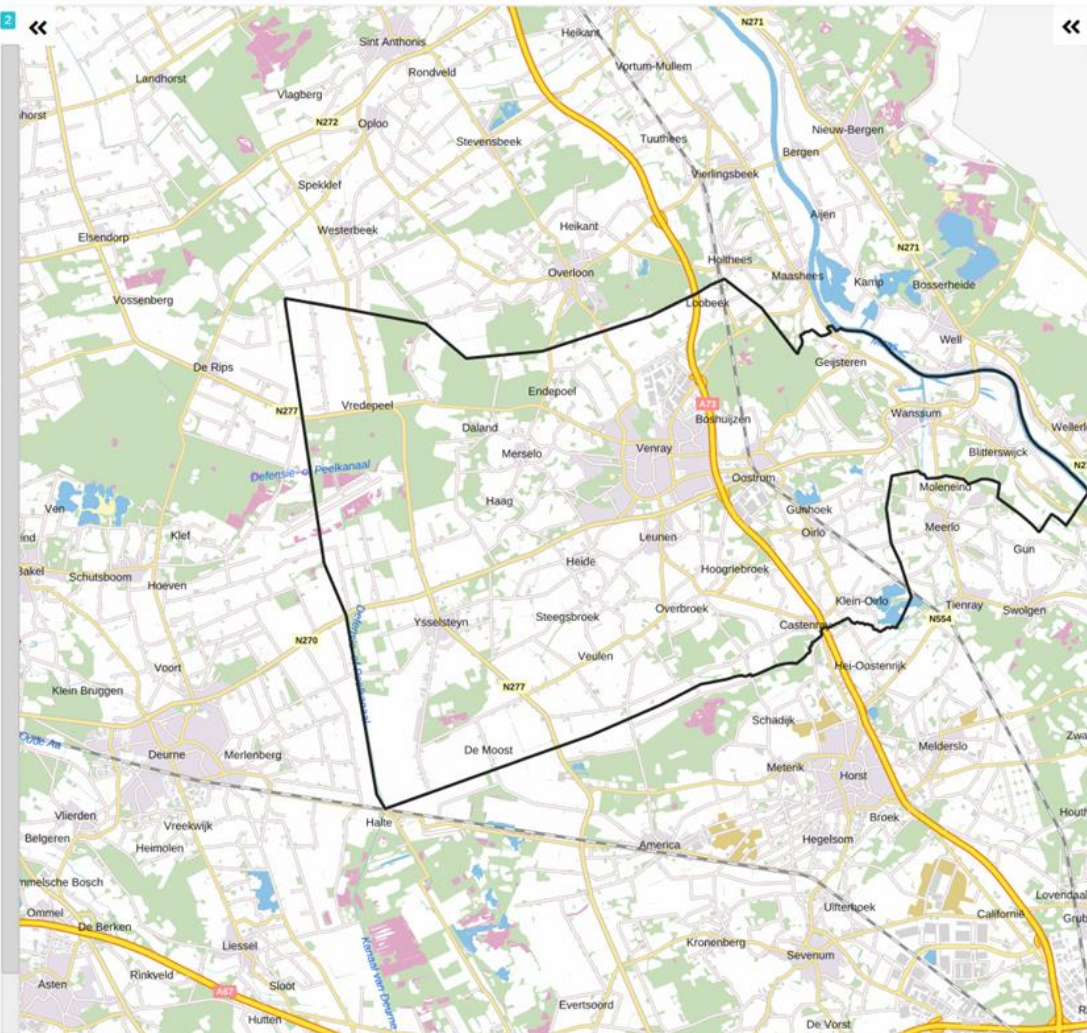


Menu





- Opgdrachten**
  - 1. Doorstart
  - 2. Meten
  - 3. Zoeken
  - 4. Doorprikken
  - 5. Tekenen
  - 6. Delen
  - 7. Profiel
  - 8. Afstand
  - 9. Tijd
  - 10. Print
  - 11. Panden
  - 12. Download
  - 13. Verschil
  - 14. Plannen
  - 15. Gekoppeld
- Sleutelvraag**
  - Sleutelvraag
- Hulplagen**
  - Achtergrondkaarten**
    - Achtergrondkaart
    - BGT omtrekgericht
    - Top25 2022
  - Luchtfoto's Venray**
    - Historische luchtfoto's Venray
    - Luchtfoto landelijk
  - Basisregistraties**
    - Kadastrale kaart
    - Adressen en gebouwen (BAG)
    - BGT
    - BRK
    - BRO
    - WOZ
  - Administratieve indeling**
    - Openbare Ruimte
    - Ondergrond
    - Ruimtelijke Plannen
    - Milieu



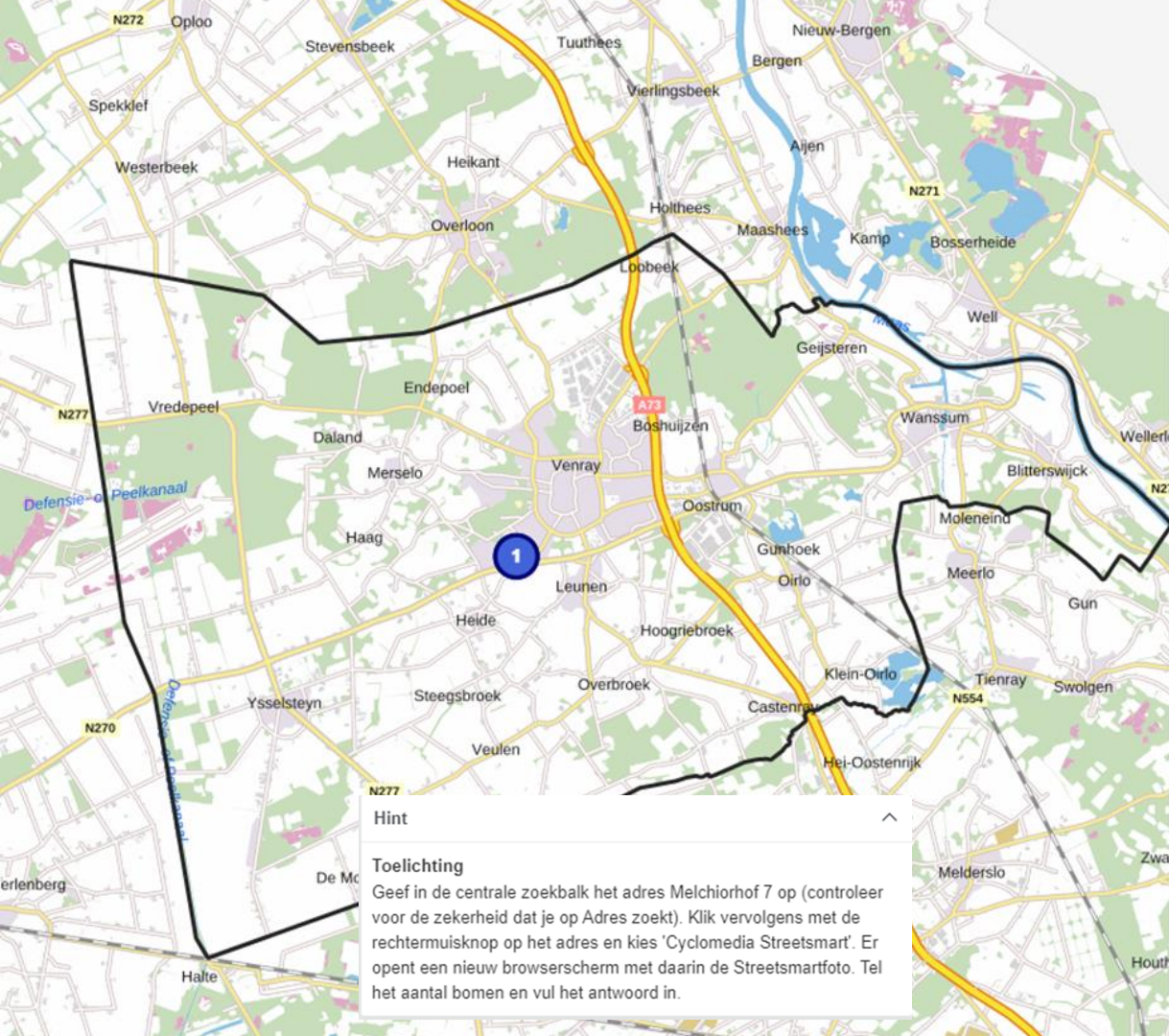
Welkom bij EscapeMap!

**Korte uitleg EscapeMap:**

1. Lees eerst deze uitleg volledig
2. Klik links in de lagen bij het kopje **Opgdrachten** het vinkje aan bij de eerste opdracht. De eerste opdracht komt dan als icoon in de kaart te staan.
3. Klik in de kaart op het blauwe icoon
4. Voer de opgave uit en vul het antwoord in via het **groene plusje** in het antwoord scherm (rechts).
5. Bij een goed antwoord kleurt het icoon groen. Bij een fout antwoord kleurt de stip rood. Je kunt een nieuw antwoord toevoegen door wederom op het plusje te klikken.
6. Bij een goed antwoord verschijnt er ook een letter boven het groene icoon. Herhaal bovenstaande stappen voor de andere Opgdrachten, verzamel alle letters en beantwoord de sleutelvraag

We wensen je heel veel speelplezier en succes! Wil je deze korte uitleg later nog eens lezen? Klik dan op het logo'tje met het vraagteken rechtsboven.

- [Gebruikershandleiding Kaartviewer](#)
- [Kaartviewer basis videos](#)
- [Melding maken Servicedesk](#)



Hint

**Toelichting**  
Geef in de centrale zoekbalk het adres Melchiorhof 7 op (controleer voor de zekerheid dat je op Adres zoekt). Klik vervolgens met de rechtermuisknop op het adres en kies 'Cyclomedia Streetsmart'. Er opent een nieuw browserscherm met daarin de Streetsmartfoto. Tel het aantal bomen en vul het antwoord in.

Vraag

Foto



Beschrijving

Hoeveel bomen staan in de voortuin van het adres Melchiorhof 7?

Hint

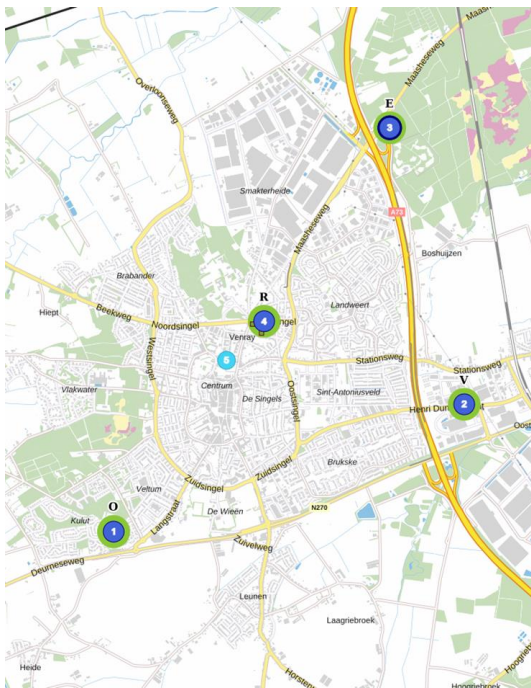
Antwoord (open)

Antwoord  Ingevuld

Geen resultaten aanwezig in de tabel



# ☰ 03 Escapemap



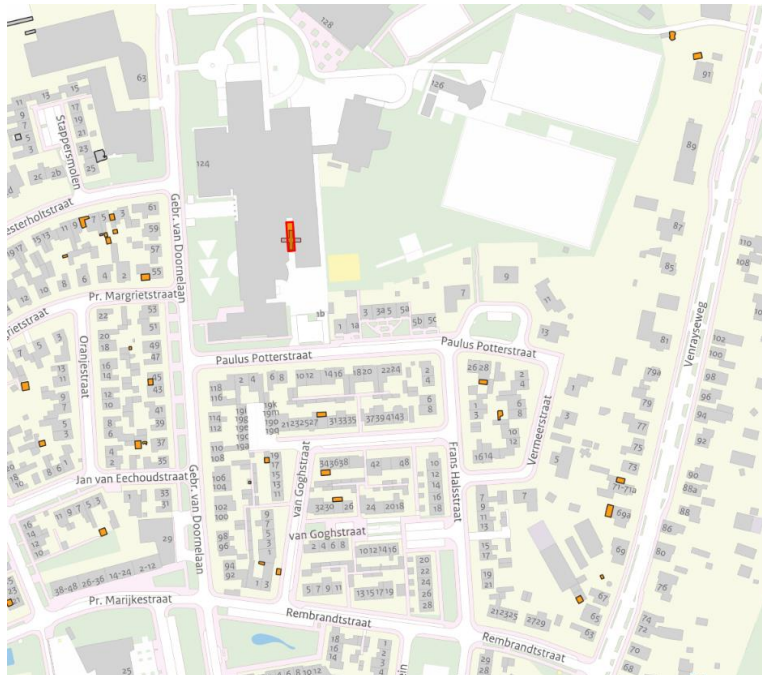
- ❖ 9 trainingssessies
- ❖ 15 deelnemers per sessie
- ❖ 135 deelnemers totaal

❖ Nieuwe sessies zijn gepland





# 04 Classificeren AI signalering



Signalering geronimo

aanlevering

Adres	Gebr. van Doornelaan 124
Postcode	5901BE
Woonplaats	Horst
Buurtnaam	Molenveld
Hoofgebouw	Ja
Gebruistype	
Mutatie type	gewijzigd_gilus
Kartering methode	ingeplast_m_kaart
Bron	Geronimo_2023
Oppervlakte geronimo	8079
Oppervlakte berekend	8068
Id geronimo	4573

beoordeling

Signalering juist	ja
Geometrie juist	ja
Nieuw gewijzigd	N
Eerste actie	BOT
BOT object	W02 - overkapping
W02 deelsobject	1800 overkapping/luifel
Bouwjaar	2022
Beoordelen adres	Gebr. van Doornelaan 124
Verwerker	
Opmerkingen	
Datum	18-9-2023

cyclorama

24 jun 2023

# 04 Classificeren AI signalering



object toevoegen

 **NIEUW**

 **WIJZIG**

 **VERWIJDER**

 **LAASTE KLIK ONGEDAAN MAKEN**

 **STOP**

object toevoegen

Signalering juist \*

- ja  
 nee

Geometrie juist \*

- ja  
 nee

Nieuw gewijzigd \*

N - Nieuw

Eerste actie \*

BGT

BGT Object

BAG-pand

WOZ deelobject

1840 tuinhuisje onroerend

Bouwjaar \*

Beoordelen adres \*

1820 Hobbyruimte / atelier

1830 hobbykas

**1840 tuinhuisje onroerend**

1860 overkapping/luifel

1250 overkapping/luifel dicht

2140 parkeerplaats

0010 Winkel / andere commerciële

ANNULEREN



# Bedankt!

☰  🔍 ✕